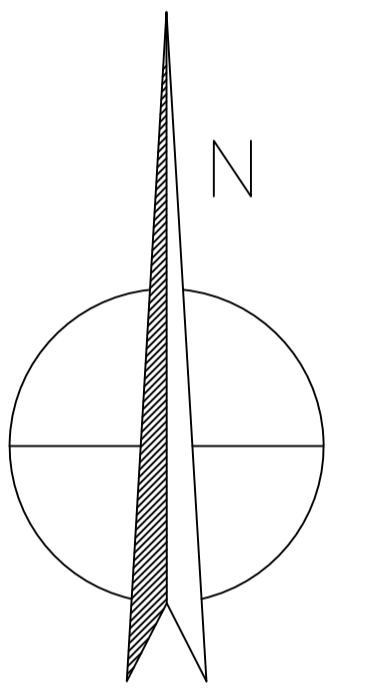
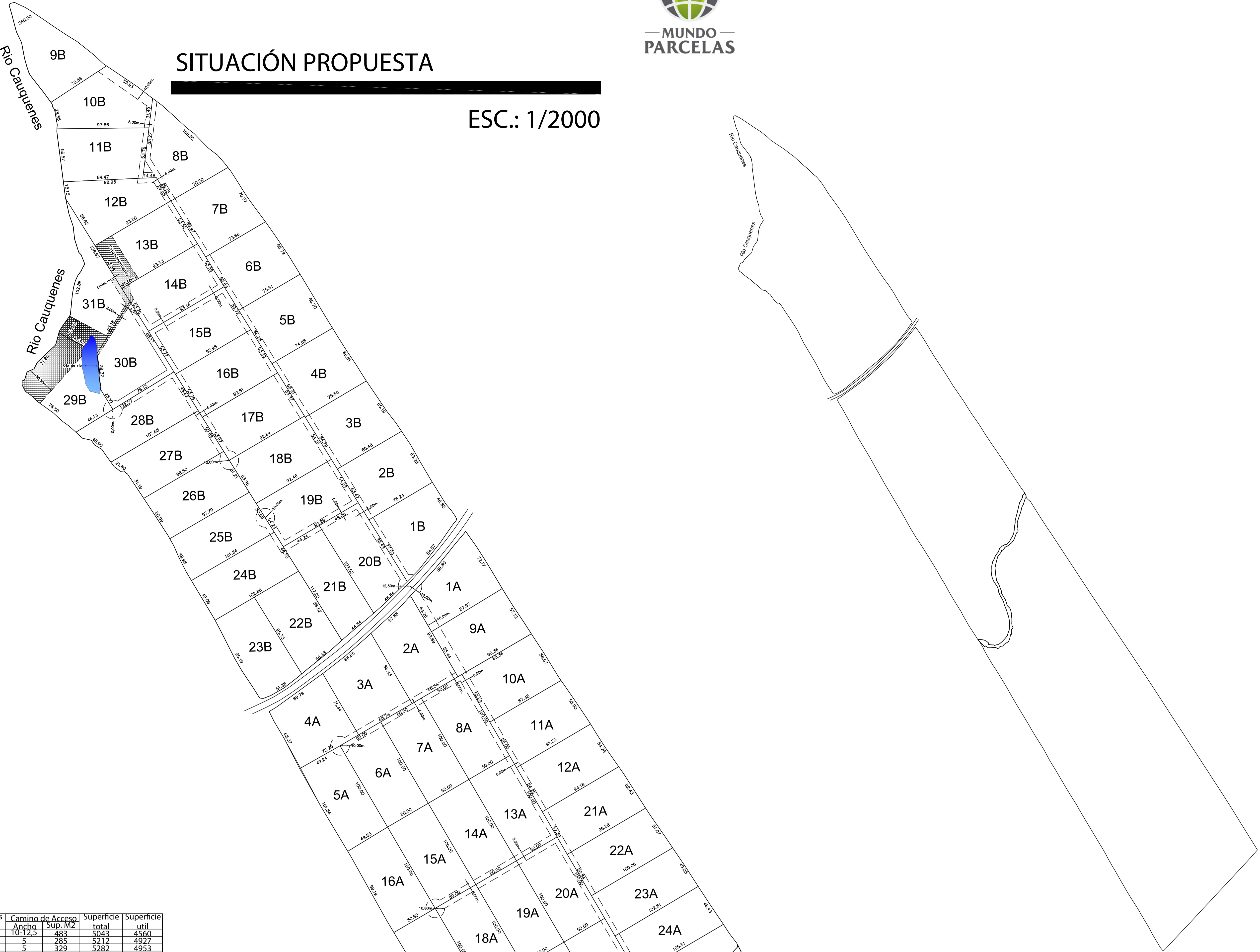




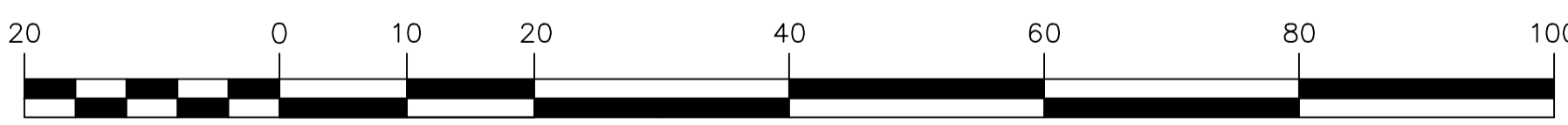
SITUACIÓN PROPUESTA

ESC.: 1/2000



Nº Lotes	Camino de Acceso	Superficie	Superficie
	Ancho	Sub. M2	Utili
1A	10-12,5	483	5000
2A	5	285	5212
3A	5	279	5200
4A	5-10	223	5073
5A	10	79	5014
6A	5-10	281	5000
7A	5	250	5000
8A	10	552	5000
9A	5	295	5073
10A	5	295	5073
11A	5	280	5004
12A	5	271	5005
13A	5	225	5000
14A	5	225	5000
15A	5-10	281	5000
16A	10	79	5004
17A	10	78	5059
18A	5-10	281	5000
19A	5	250	5000
20A	5	225	5000
21A	5	262	5002
22A	5	254	5001
23A	5	248	5002
24A	5	239	5000
25A	5	225	5000
26A	5	250	5000
27A	5-10	281	5000
28A	10	79	5055
29A	10	77	5006
30A	5-10	271	5006
31A	5	280	5005
32A	5	597	5005
33A	5-10	570	5037
34A	10	2103	5024
35A	5	365	5000
36A	10	78	5001
37A	5-10	187	5001
38A	5	381	5006
39A	8-10	1336	5009
40A	5	1271	5012
41A	5-10	159	5005
42A	10	79	5004
43A	5-10	1141	5024
44A	2-10-15	864	5000
45A	5-15	393	5000
46A	10	295	5267
47A	5-10	879	5151
48A	5	271	5001
49A	5-10	813	5004
50A	10	80	5013
51A	10	77	5003
52A	5-10	721	5004
53A	5	725	5028
54A	5	250	5000
55A	5-10	281	5000
56A	10	79	5000
57A	10	78	5001
58A	5-10	281	5000
59A	5	250	5000
60A	5	706	5000
61A	5-10	723	5008
62A	10	81	5007
63A	10	77	5006
64A	5-10	730	5004
65A	5-10	109	5000
66A	5	711	5001
67A	5	264	5000
68A	5	264	5000
69A	5-10	300	5000
70A	10	101	5002
71A	10	101	5002
72A	5-10	107	5000
73A	5	284	5000
74A	5	728	5000
75A	5	274	5001
76A	5-10	261	5002
77A	10	77	5004
78A	10	85	5003
79A	5-10	265	5003
80A	5	765	5000
81A	5	709	5000
82A	5	264	5000
83A	5-10	302	5000
84A	10	96	5000
85A	10	96	5000
86A	5-10	310	5000
87A	5	257	5000
88A	5	257	5000
89A	5-10	739	5000
90A	5-10	276	5000
91A	10	77	5000
92A	10	80	5002
93A	5-10	276	5004
94A	5	726	5006
95A	5	210	5000
96A	5	254	5000
97A	5-10	290	5000
98A	10	109	5001
99A	10	87	5002
100A	5-10	304	5000
101A	5	268	5000
102A	5	236	5000
103A	5-10	121	5011
104A	5	258	5002
105A	10	157	5006
106A	5	549	5273
107A	5-10	254	6081
1B	5-12,5	393	5003
2B	5	317	5002
3B	5	324	5001
4B	5	335	5000
5B	5	333	5001
6B	5	334	5001
7B	5	350	5000
8B	5	350	5000
9B	No Cede	714	5010
10B	5-10	779	5009
11B	5	210	5001
12B	5	237	5002
13B	5-20,5	1371	5005
14B	5-10	159	5002
15B	5	953	5000
16B	5	159	5001
17B	5-10	572	5002
18B	5-10	398	5001
19B	5-10	374	5002
20B	5-12,5	745	5001
21B	5	220	5001
22B	No Cede	0	5001
23B	no cede	0	5000
24B	5	243	5000
25B	5-10	199	5000
26B	5-10	165	5000
27B	5	254	5142
28B	10-10	688	5363
29B	10-20,3	2271	5001
30B	2-5-10	965	5060
31B	2-5-21	1120	5004
TOTAL			

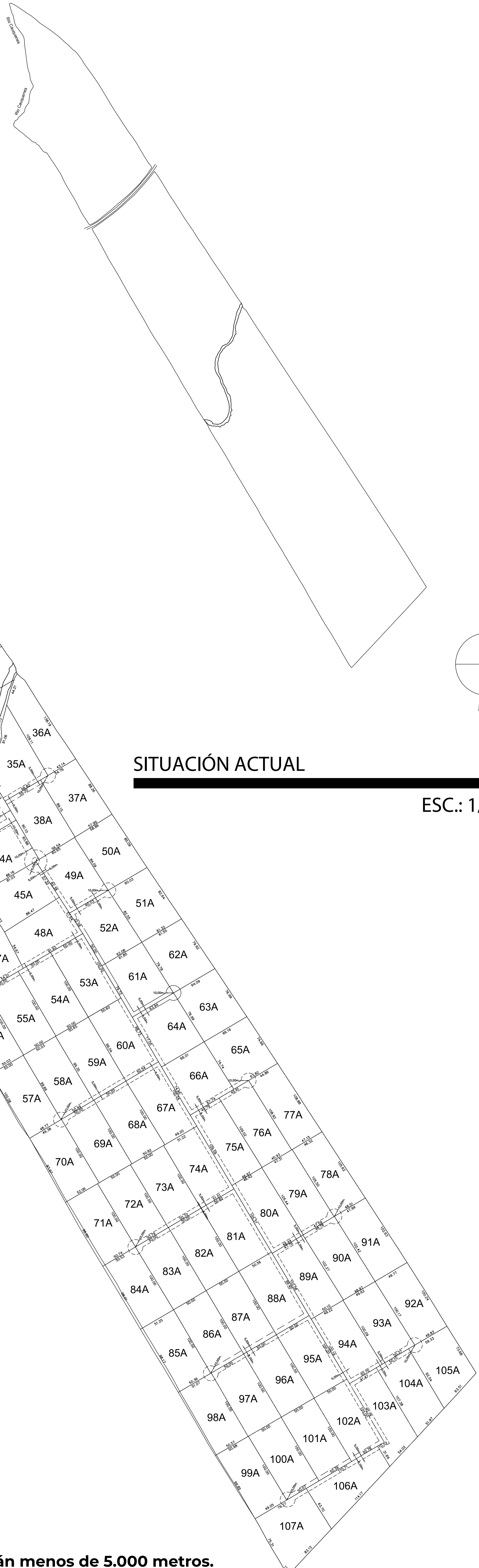
ESCALA GRAFICA (EN METROS)



1 : 2.000

SITUACIÓN ACTUAL

ESC.: 1/5000



Plano de subdivisión Padre Hurtado del Maule

Este plano está sujeto a modificaciones pero en ningún caso las parcelas serán menos de 5.000 metros.