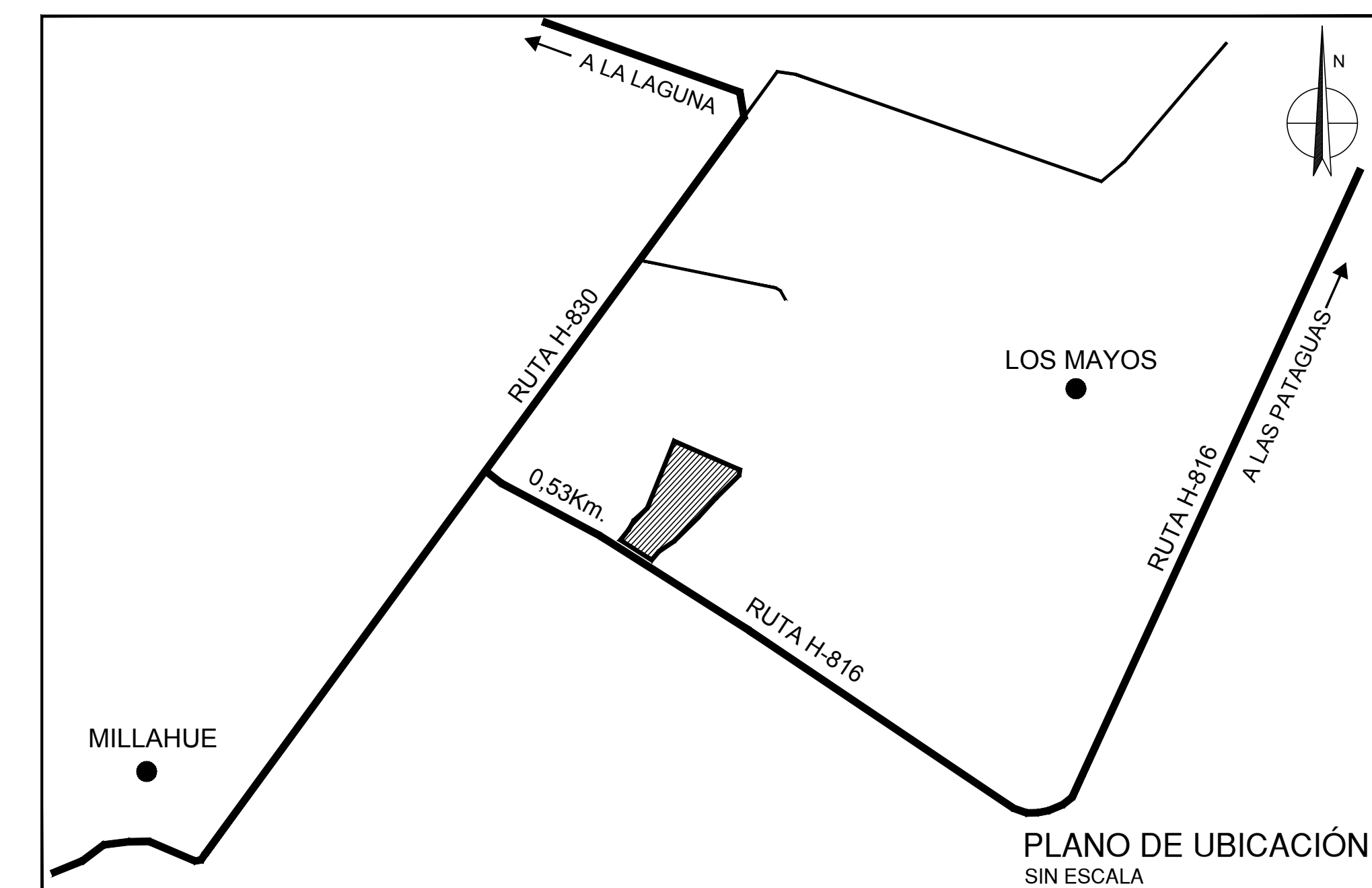


SITUACIÓN EXISTENTE: Parcela 24 Hi. 1, inscrita en el Conservador de Bienes de Raíces de San Vicente de Tagua Tagua, fojas 1.334 bajo el N°1176, Reg. Prop. Año 2005.
ESCALA 1:2.500



PLANO DE UBICACIÓN
SIN ESCALA

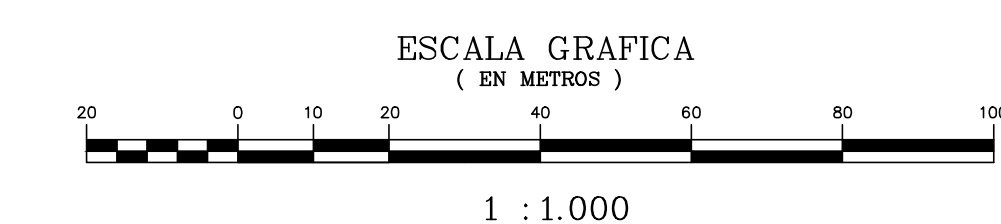



SITUACIÓN PROPUESTA - SUBDIVISIÓN
ESCALA 1:1.000

CUADRO DE SUPERFICIES SITUACIÓN EXISTENTE			
PARCELA	SUPERFICIE ÚTIL (m ²)	SERVIDUMBRE (m ²)	SUPERFICIE TOTAL (m ²)
N°24, Hij. 1	84.000	0.00	84.000
SUPERFICIE TOTAL : 84.000 m²			

CUADRO DE SUPERFICIES SITUACIÓN PROPUESTA			
PARCELA	SUPERFICIE ÚTIL (m ²)	SERVIDUMBRE (m ²)	SUPERFICIE TOTAL (m ²)
HJ-1	4.742,13	269,59	5.011,72
HJ-2	4.761,52	258,81	5.020,33
HJ-3	4.734,84	271,22	5.006,06
HJ-4	4.789,14	229,82	5.018,96
HJ-5	4.830,89	196,49	5.027,38
HJ-6	4.864,56	180,79	5.045,35
HJ-7	4.861,83	191,37	5.053,20
HJ-8	5.062,82	52,97	5.115,79
HJ-9	7.723,78	783,05	8.506,83
HJ-10	4.368,14	676,52	5.044,66
HJ-11	4.873,19	178,16	5.051,35
HJ-12	4.827,69	191,31	5.019,00
HJ-13	4.819,04	197,94	5.016,98
HJ-14	4.809,50	218,95	5.028,45
HJ-15	4.771,05	244,50	5.015,55
HJ-16	4.712,37	306,02	5.018,39
TOTAL	79.552,49	4.447,51	84.000,00

NOTA:
COORDENADAS UTM
WGS-84
HUSO 19



PLANO DE SUBDIVISIÓN PARCELA 24, Hij. 1 DE LA PARCELACIÓN "MILLAHUE"

Ubicación:	Millahué Comuna San Vicente de Tagua Tagua, Provincia CACHAPOAL, Región del Libertador General Bernardo O'Higgins	Lámina:	1
Profesional Responsable:	Propietario Parcela 24, Hij. 1	Rol:	188-218
		Formato:	AD
		Fecha:	JULIO 2020
		Escala:	Indicada

Jorge Berruti Mayrila
Rol: 4.492.295
INGENIERO GEOMENSURADOR (U. CH)

ZONA ELECTRICA LIMITADA
Rol: 19.980.393
Rep. Legal: Chile, Formador Empresa Valparaíso
Rol: 17.048.1945